Lentate sul Seveso
Provincia di Monza e Brianza

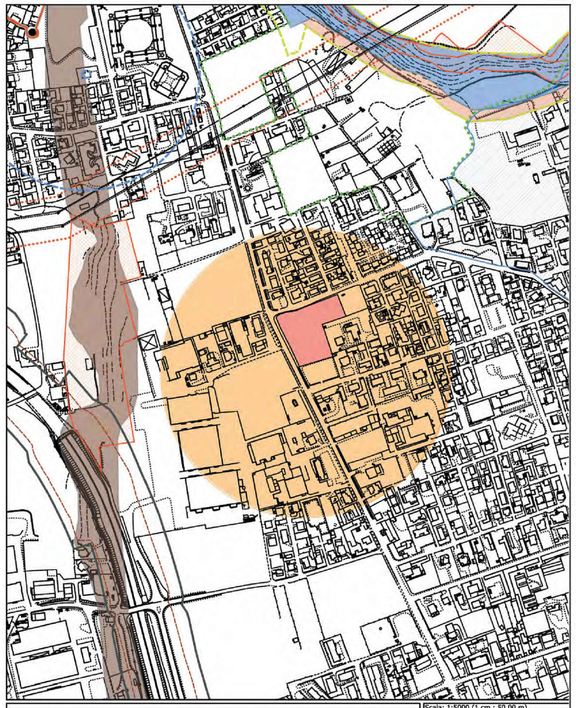

Mappa Vincoli

Scala: 1:5000 (1 cm : 50.00 m)
Zone 1 (West)Italy Roma40 (peninsular part
Lon: 9°06'47" E
Lat: 45°40'53" N
Stampato il: 09/04/2016

Vincolo Archeologico

Area di progetto

Lentate sul Seveso
Provincia di Monza e Brianza

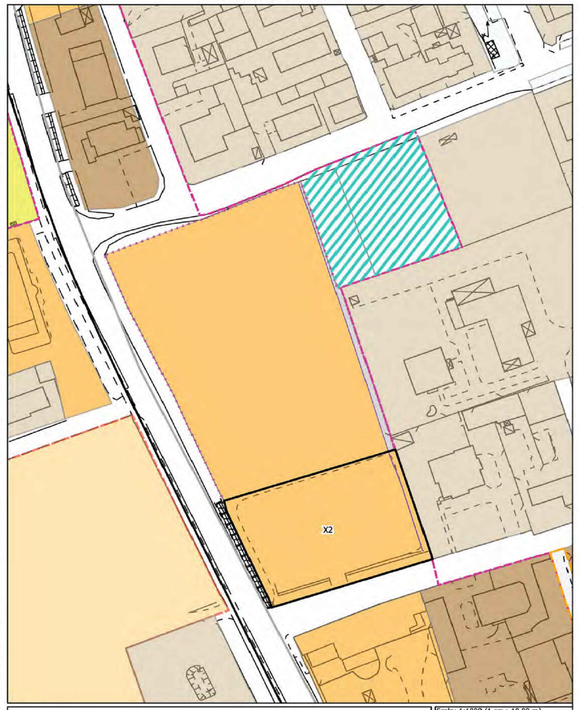

Mappa Piano delle Regole

Scala: 1:1000 (1 cm : 10.00 m)
Zone 1 (West)Italy Roma40
Lon: 9°06'48" E
Lat: 45°40'53" N
Stampato il: 09/04/2016

Area normata dal DdP

Ambito omogeneo dei Giovi (Art.22 NTA) PGT vigente

Area normata dal PdS

Lentate sul Seveso
Provincia di Monza e Brianza

Mappa Piano dei Servizi

Scala: 1:1000 (1 cm : 10.00 m)
Zone 1 (West)Italy Roma40 (peninsular part)
Lon: 9°06'47" E
Lat: 45°40'54" N
Stampato il: 09/04/2016

Nuovi tracciati di viabilità locale proposti

Aree di verde pubblico e sport - previsti e confermati

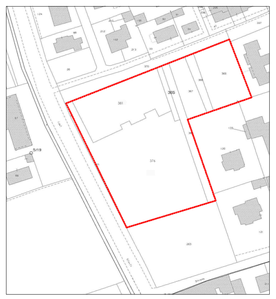

ESTRATTO MAPPA

AEROFOGRAMMETRICO

Comune di LENTATE SUL SEVESO

Committente
GI.ERRE srl

Tavola
ESTRATTI CARTOGRAFICI

Data
02 Maggio 2019

Scala 1:500

Tavola
00

PIANO ATTUATIVO COMMERCIALE-RESIDENZIALE
Via Scultori del Legno - (VARIANTE - 1)

Architetto
Paolo Ghezzi

STUDIO:
via Roma, 2 24030 Mozzanica (BG)
tel. 0363/375.000 Fax 0363/375.379
E-mail: ghezzi.bec@libero.it